

Geonovum

Verkent, verbindt, verankert

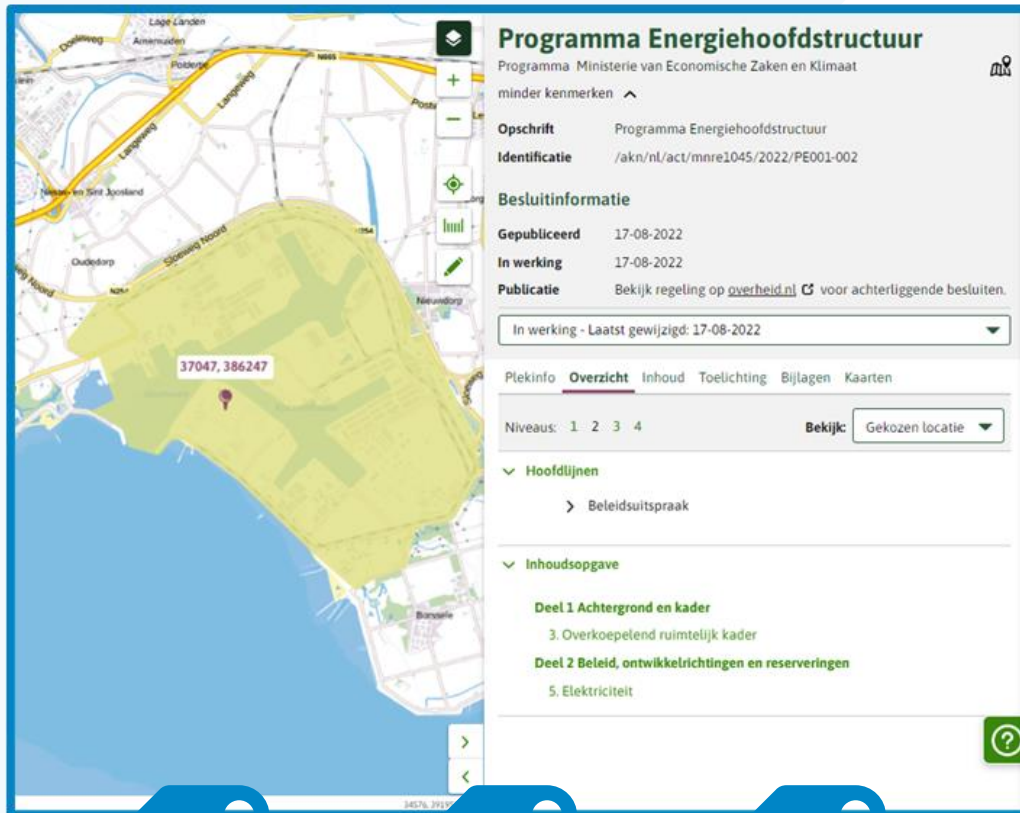
Samenvatting van het Veldlab omgevingsvisie en programma

Auteur TPOD team implementatie

Datum maandag 6 april 2026



Wat behandelen we (globaal) in het veldlab Omgevingsvisie en programma?



Programma Energiehoofdstructuur
Programma Ministerie van Economische Zaken en Klimaat
minder kenmerken

Opschrift Programma Energiehoofdstructuur
Identificatie /akn/nl/act/mnre1045/2022/PE001-002

Besluitinformatie
Gepubliceerd 17-08-2022
In werking 17-08-2022
Publicatie Bekijk regeling op overheid.nl voor achterliggende besluiten.

In werking - Laatste wijziging: 17-08-2022

Plekinfo **Overzicht** Inhoud Toelichting Bijlagen Kaarten

Niveaus: 1 2 3 4 **Bekijk:** Gekozen locatie

Hoofdlijnen
> Beleidsuitspraak

Inhoudsopgave
Deel 1 Achtergrond en kader
3. Overkoepelend ruimtelijk kader
Deel 2 Beleid, ontwikkelrichtingen en reserveringen
5. Elektriciteit



Omgevingsvisie gemeente De Bilt
Plekinfo Overzicht **Inhoud** Bijlagen **Zoeken**

Bekijk: Gekozen locatie

aan het verhogen van de kwaliteiten per deelgebied is leidend voor de gesprekken met initiatiefnemers, waarbij het uitgangspunt is dat er sprake moet zijn van 'maatschappelijke meerwaarde'. We werken dus zo gebiedsgericht mogelijk.

5.8.4 Boslandschap

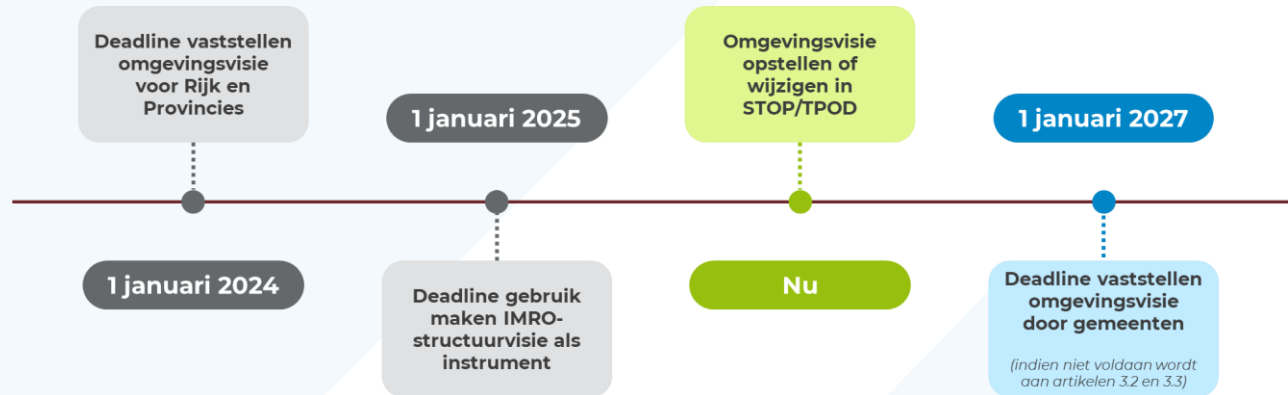
Kenmerken en kaart

Deze tekst is van toepassing in	Tonen op de kaart?
Boslandschap	<input type="checkbox"/>
Groenekan	<input type="checkbox"/>
kern Bilthoven	<input type="checkbox"/>
kern De Bilt	<input checked="" type="checkbox"/>

Karakter
In het noordoosten van de gemeente ligt het voor de gemeente relatief hooggelegen boslandschap. Het boslandschap ligt op de flank van de stuwwal van de Utrechtse Heuvelrug. De oorspronkelijke heidevelden en woeste gronden zijn in de 18e en 19e eeuw grotendeels beplant met dennen voor de houtteelt. Zowel de Biltse Duinen als het Heidepark zijn restanten van deze heide. Het boslandschap ligt grotendeels rondom kern Bilthoven. De Biltse Duinen zijn



Inzicht in de beleidsinstrumenten



We zoomen eerst in op het overgangsrecht van de omgevingsvisie.

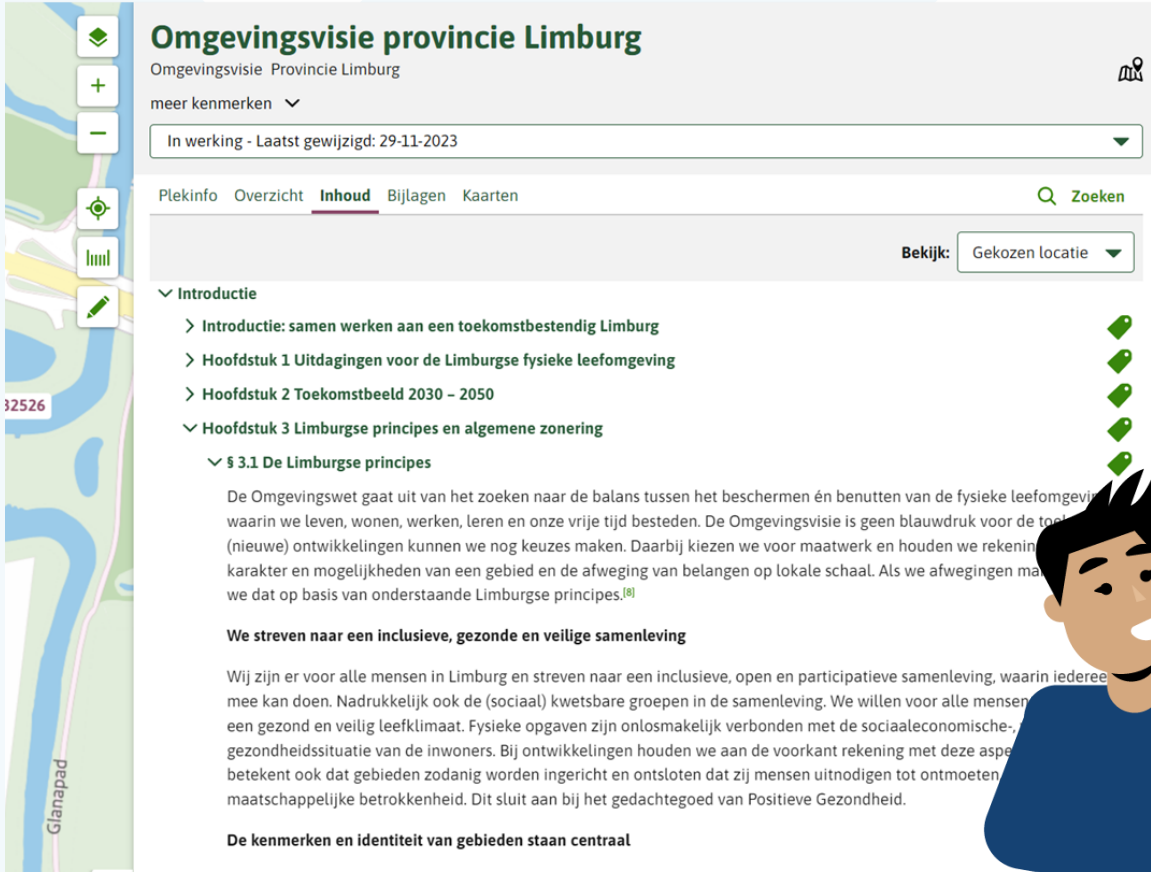


This section compares two standards for environmental documents: STOP and TPOD.

- STOP (left, blue background):** Shows a screenshot of the 'Overheid.nl' website. Below the screenshot, it says: **Bekendmaken en consolideren van omgevingsdocumenten op Overheid.nl** (with a green checkmark).
- TPOD (right, green background):** Shows a screenshot of the 'Regels op de kaart' website. Below the screenshot, it says: **Publiceren en raadplegen van omgevingsdocumenten via Regels op de kaart** (with a green checkmark).

Daarna kijken we naar de nieuwe STOP/TPOD standaarden en lichten we toe wat deze betekenen

Vrijetekststructuur



Omgevingsvisie provincie Limburg
Omgevingsvisie Provincie Limburg
meer kenmerken

In werking - Laatst gewijzigd: 29-11-2023

Plekinfo Overzicht **Inhoud** Bijlagen Kaarten Zoeken

Bekijk: Gekozen locatie

▼ **Introductie**

- > Introductie: samen werken aan een toekomstbestendig Limburg
- > Hoofdstuk 1 Uitdagingen voor de Limburgse fysieke leefomgeving
- > Hoofdstuk 2 Toekomstbeeld 2030 - 2050
- ▼ **Hoofdstuk 3 Limburgse principes en algemene zonering**
 - ▼ § 3.1 De Limburgse principes

De Omgevingswet gaat uit van het zoeken naar de balans tussen het beschermen én benutten van de fysieke leefomgeving waarin we leven, wonen, werken, leren en onze vrije tijd besteden. De Omgevingsvisie is geen blauwdruk voor de toekomst (nieuwe) ontwikkelingen kunnen we nog keuzes maken. Daarbij kiezen we voor maatwerk en houden we rekening met het karakter en mogelijkheden van een gebied en de afweging van belangen op lokale schaal. Als we afwegingen maken, doen we dat op basis van onderstaande Limburgse principes.^[8]

We streven naar een inclusieve, gezonde en veilige samenleving

Wij zijn er voor alle mensen in Limburg en streven naar een inclusieve, open en participatieve samenleving, waarin iedereen mee kan doen. Nadrukkelijk ook de (sociaal) kwetsbare groepen in de samenleving. We willen voor alle mensen een gezond en veilig leefklimaat. Fysieke opgaven zijn onlosmakelijk verbonden met de sociaaleconomische- en gezondheidssituatie van de inwoners. Bij ontwikkelingen houden we aan de voorkant rekening met deze aspecten. Dit betekent ook dat gebieden zodanig worden ingericht en ontsloten dat zij mensen uitnodigen tot ontmoeten en maatschappelijke betrokkenheid. Dit sluit aan bij het gedachtegoed van Positieve Gezondheid.

De kenmerken en identiteit van gebieden staan centraal

We behandelen de vrijetekststructuur van de omgevingsvisie en het programma en hoe deze verschilt van de artikelstructuur. We bekijken samen voorbeelden in de viewer Regels op de Kaart. We kijken naar wat "online lezen" inhoudt en hoe je hier met het opstellen van beleid rekening mee kan houden.



Regelingsgebied

Vervolgens kijken we naar het regelingsgebied van een omgevingsvisie en wat het verschil is met het regelingsgebied van een omgevingsprogramma.



Beschikbare annotaties



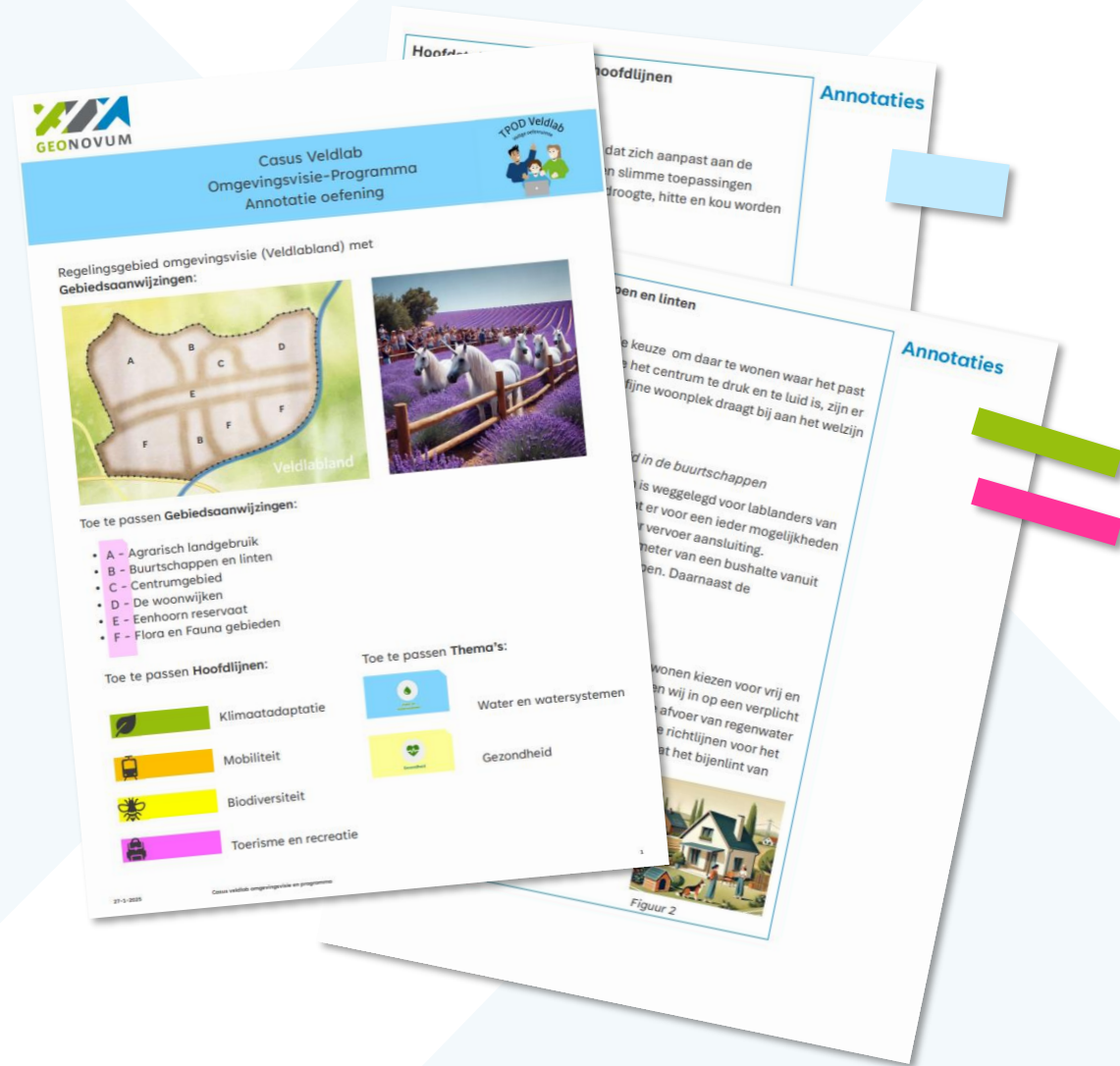
We verkennen onze “gereedschapskist” met beschikbare annotaties: locatie, gebiedsaanwijzing, thema en hoofdlijn.



TPOD Veldlab
Vrijge oeffenruimte




Casus op papier



Om een beter gevoel te krijgen bij wat de annotaties kunnen doen met je tekst, gaan we aan de slag met een “fictieve papieren casus”.



Casus in de eigen software




Test veldlab NvH

Plekinfo Overzicht **Inhoud** Bijlagen Kaarten Toelichting Zoeken

Bekijk: Gekozen locatie

Lablanders hebben de keuze om daar te wonen waar het past en goed voelt. Voor wie het centrum te druk en te luid is, zijn er de buurtschappen Een fijne woonplek draagt bij aan het welzijn van onze inwoners.



Mobiliteit en bereikbaarheid in de buurtschappen

Wonen in de buurtschappen is weggelegd voor lablanders van alle leeftijden. Dit houdt in dat er voor een ieder mogelijkheden moeten zijn voor een openbaar vervoer aansluiting. Veldlabland zet in op max 500 meter van een bushalte vanuit iedere woning in de Buurtschappen. Daarnaast de mogelijkheid voor een bus.

In een apart Programma over "Mobiliteit" wordt uitgewerkt hoe aan deze eisen kan worden voldaan de komende jaren. (red: kan dit wel of niet worden aangekondigd in een visie?)


Vrij wonen

Lablanders die in de buurtschappen wonen kiezen voor vrij en ruimtelijk wonen. Om deze reden zetten wij in op een verplicht percentage onbebouwd dat helpt bij de afvoer van regenwater bij hevige regenval. Ook gelden er andere richtlijnen voor het beheer en maaien van openbaar groen wat het bijenlint van Veldlabland verstrekt.

Paragraaf 3.3 Centrumgebied

Levendig centrum

We zetten in op een levendig centrum waar ruimte is voor winkelen, horeca en uitgaansgelegenheden. De wens voor 2027 is de drie bestaande bioscopen in de twee winkelcentra, te vervangen door één mega bioscoop aan de Grote Markt en een drive in bioscoop aan de zuid rand van het centrum.



De laatste stap van het veldlab is het verwerken van de casus in de eigen software (altijd in de oefenomgeving).

Hierdoor krijgt iedereen de mogelijkheid om ervaring op te doen met het opstellen van een omgevingsdocument in eigen software.

Bevindingen en conclusie



We plannen een online terugkoment in binnen vier weken na het veldlab. Daarin kijken we samen naar de resultaten van de casus en de ervaringen met het werken in de software.



Afsluiting

Als laatste geven we mee dat het mogelijk is om andere veldlabs te bezoeken of zelf een veldlab te organiseren.

